

Le compoix de Beauregard de 1641 :

Analyse généalogique, démographique et économique

Par Tony NEULAT

Plan :

Introduction

I- Le compoix : un cadastre d'une valeur inestimable

II- Notions utiles

III- Une population estimée à 600 habitants

IV- Une grande variété de patronymes

V- Un choix restreint dans les prénoms

VI- Fréquence et origine des surnoms

VII- Une multitude de toponymes

VIII- Des inégalités sociales criantes

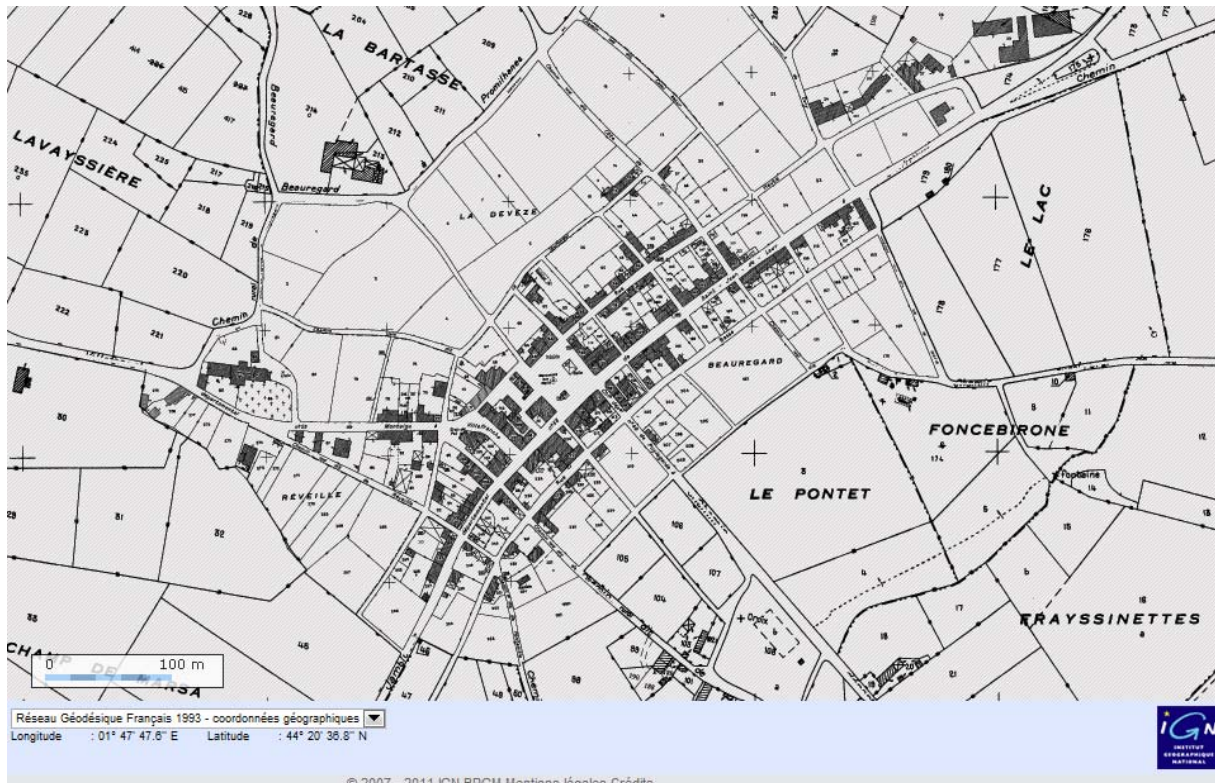
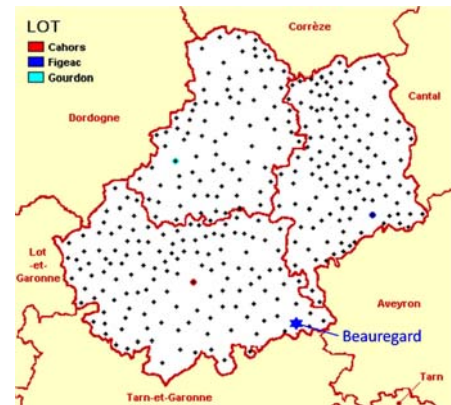
Conclusion

Annexe : Dépouillement du compoix

Introduction

Beauregard est un village lotois d'environ 230 habitants, situé dans le canton de Limogne-en-Quercy, au carrefour de l'Aveyron et du Tarn-et-Garonne (cf. carte ci-contre, tirée du site locom.org).

Erigée en bastide, probablement au début du XIV^{ème} siècle, elle présente un plan caractéristique en échiquier, avec une halle et un hôtel-de-ville avec beffroi. Le plan cadastral ci-dessous (accessible sur le site geoportail.fr) permet de s'en rendre compte. Il indique les principaux toponymes proches du bourg, dont certains sont déjà attestés dans le compoix de 1641.

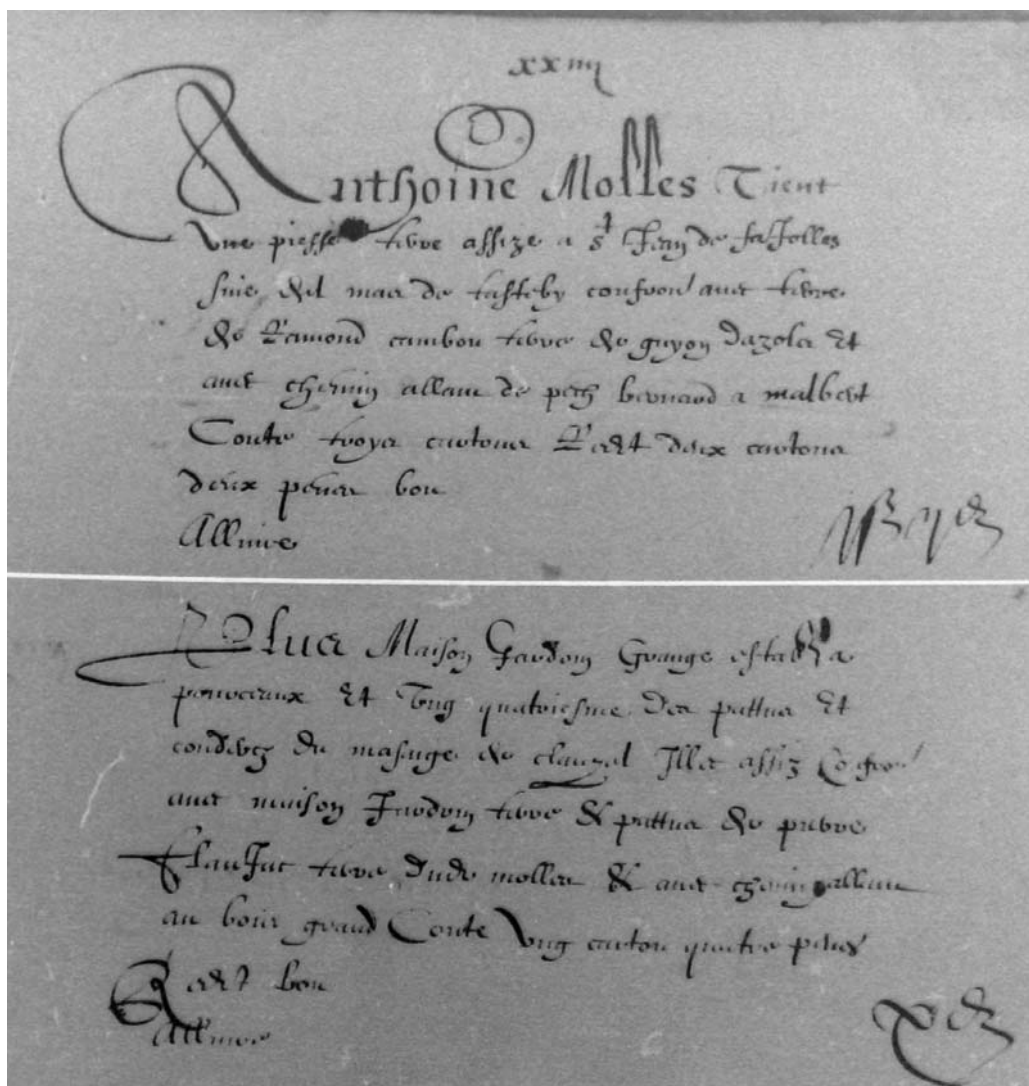


I- Le compoix : un cadastre d'une valeur inestimable

Les compoix sont des cadastres (sans plan) de l'Ancien Régime, constitués afin de répartir la taille¹ entre les différents membres de la communauté au prorata de leurs biens. Ils n'étaient établis que dans le Sud de la France car c'était une région de *taille réelle* où l'imposition était répartie en fonction des biens, contrairement au Nord, région de *taille personnelle*, où le prélèvement était partagé en fonction des revenus de chaque foyer.

Tenus par communauté (plus ou moins équivalente à une paroisse), ils recensent avec précision les propriétés de chaque tenancier, puisqu'ils indiquent, pour chaque foyer :

- Nom, prénoms, surnom éventuel, profession du chef de ménage
- Description précise de chaque parcelle :
 - localisation (lieu-dit),
 - confronts (par exemple : noms des chemins, noms des propriétaires des maisons ou pièces de terres environnantes),
 - superficie réelle,
 - superficie imposable, qui reflète la valeur de la pièce de terre. Elle est inférieure à la superficie réelle car le terrain est susceptible de ne pas être entièrement propre à la culture.
 - nature du terrain (pré, clos, vigne, chenevier...),
 - détails des bâtis présents (maison, aryal, cazal, étable, grange, pigeonnier...)
- Montant de l'impôt (en chiffre romain) se rapportant à chaque parcelle. Il s'agit du « hiéroglyphe » en bas à droite de chaque paragraphe sur la photographie suivante.



¹ Impôt direct de l'Ancien Régime.

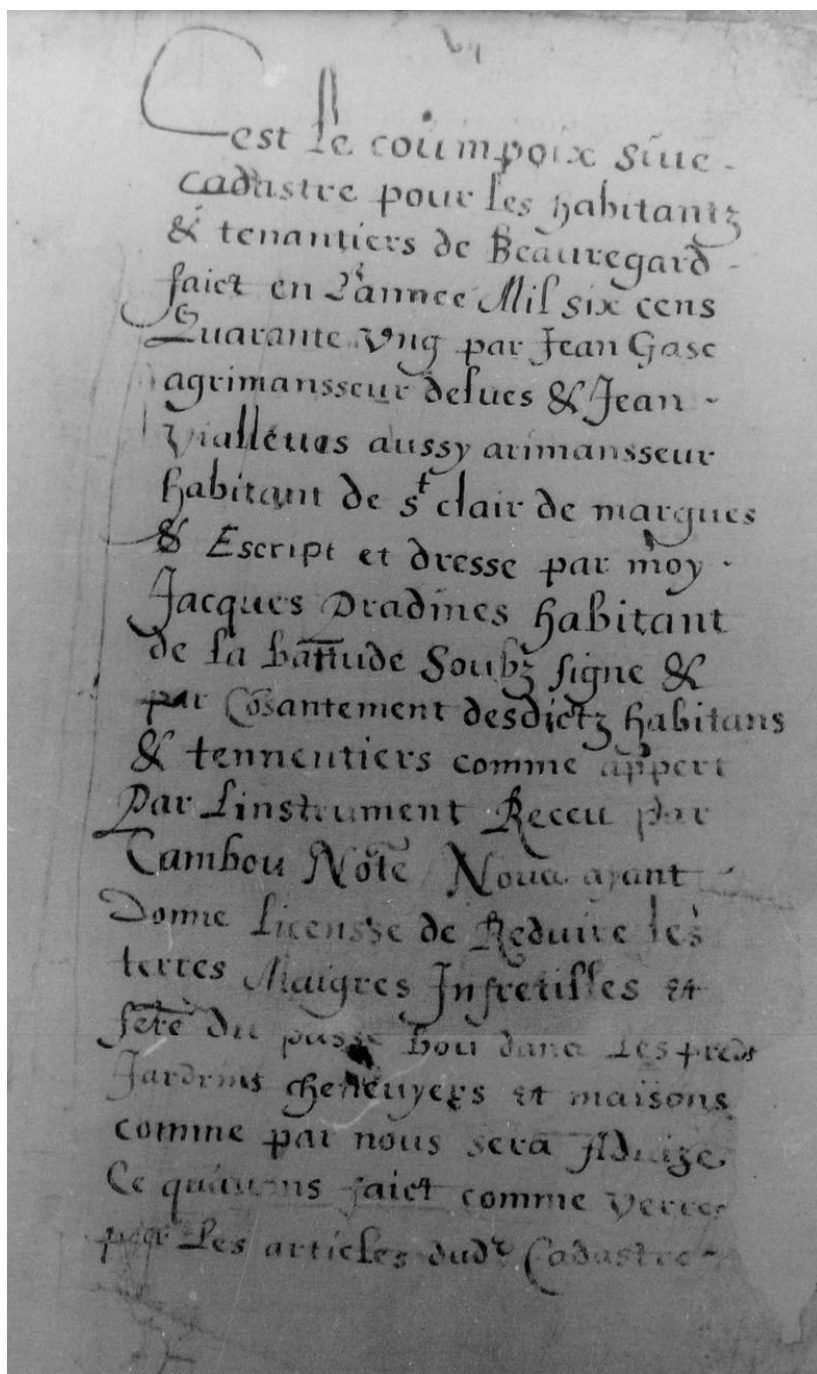
Les compoix représentent donc un fonds d'une richesse inestimable, d'une part, parce qu'ils s'avèrent être de véritables photographies de la population d'une communauté à une date donnée, et d'autre part, parce qu'ils permettent d'évaluer le niveau de richesse de ses ancêtres relativement à leurs voisins mais aussi de reconstituer la pyramide sociale de l'époque, comme nous le verrons par la suite.

Le compoix de Beauregard a été établi en 1641² « par Jean Gasc, agrimensseur³ d'elves⁴ et Jean Viallettes aussy arimensseur habitant de St Clair de Margues⁵ & escript et dresse par moy Jacques Pradines habitant de la Battude⁶ soubz signe ». Il est aujourd'hui consultable aux Archives départementales ou à la mairie de Beauregard, sous forme de microfiches (cote Mi 1G1). Il comprend environ **740 pages** d'inventaires de terres, plus une table alphabétique par prénoms et une table alphabétique par patronymes. A noter : cette dernière table, sûrement ajoutée a posteriori, est incomplète puisqu'il y manque les noms débutant par les lettres M et N.

La graphie de ce compoix est caractéristique de cette époque, de par ses nombreuses abréviations et la forme des lettres « e », « r » (roulé), « s », « h » (plongeant), « d » (à rebours)...

Il résulte de l'inventaire que la communauté de Beauregard et ses habitants devront payer **158 livres 10 sous**, comme nous l'explique Jacques Pradines : « Apres avoir bien compte et calculle⁷ ledit cadaastre avons treuve y avoir de livre cadastralle cent cinquante huict livres dix soulz ayant mis pour chesque livre cinq cestayrees terre reduictes en boun ou passe boun de la mesure de Cajarc montan pour cestayree quatre soulz le carton six deniers la pene ung denier la demy pene m^a »

Comme on peut le constater, quelques pré-requis, notamment en terme de vocabulaire, sont nécessaires pour comprendre et analyser un compoix, pré-requis que je vais à présent aborder.



² Et non en 1646 comme il est indiqué en page de garde des microfiches.

³ Géomètre, arpenteur de terres agricoles.

⁴ Elbes : lieu-dit de Martiel (12), à quelques km de Beauregard.

⁵ Saint-Clair de Margues : lieu-dit de Salvagnac-Cajarc (12), à quelques km de Beauregard.

⁶ La Battude : lieu-dit de Vidailiac (46), commune voisine de Beauregard.

⁷ Vraiment ? J'ai noté quelques erreurs, toutefois mineures.

II- Notions utiles

La monnaie :

1 livre (abréviation : l) = 20 sous / sols / soulz (abréviation : s)

1 sou = 12 deniers (abréviation : d)

Les unités de mesure de superficie :

C'est la mesure de Cajarc qui a été utilisée pour réaliser ce compoix.

1 séterée / setterée / cestayrée = 8 cartons

1 carton / quarton = 6 pennes / pènes

Je ne saurais donner l'équivalence précise en m².

Le montant de la taille à payer est directement proportionnel à la superficie des terres fertiles possédées.

Chaque tenancier doit ainsi payer :

- 1 livre pour 5 cestayrées
- 4 sous par cestayrée
- 6 deniers par carton
- 1 denier par penne

Les termes du bâti :

Ayral : terrain à bâtir au centre d'une bastide

Borie : ferme

Carrière : rue

Cazal : jardin contigu à l'ayral

Estachie : étage

Venelle : passage de 1 à 3 m de large, à l'arrière des ayral

Les termes de la culture :

Chênevière / chenevyer : champ de chanvre

Clos / cloz : espace de terre cultivé et fermé (de murs, de haies ou de fossés)

Combe : petite vallée

Couderc : préau, petit jardin attenant au logis

Gallinier : qui se rapporte aux poules

Grèze : sol légèrement calcaire formé de graviers

Patus / pattus : espace autour des maisons

Pièce / piessse de terre : parcelle de terre

Pred : pré

Puye : puits

Selhier : cellier

Autres termes rencontrés :

Assis / assiz : situé, sis

Hères : héritiers

Illet : ici

Sive : terme latin signifiant « ou encore »

III- Une population estimée à 600 habitants

Le dépouillement de ce compoix m'a permis de collecter un grand nombre de renseignements, tant sur la population que sur son niveau de richesse. **206 tenanciers** sont recensés, majoritairement des hommes (seulement **14 femmes** citées). Parmi eux, certains sont des forains, c'est-à-dire des étrangers à la communauté possédant néanmoins des terres dans la paroisse. **21 sont explicitement désignés comme originaires d'un lieu voisin** (principalement La-Bastide-Marsa). Par ailleurs, 88 personnes ne possèdent pas de bâti dans Beauregard (en particulier les 21 forains), ce qui signifie soit qu'ils n'y résident pas, soit qu'ils vivent dans la maison d'un autre tenancier cité par ailleurs. Il y a donc entre 118 et 185 ménages à

Beauregard à cette époque. D'après les divers recensements que j'ai analysés, il apparaît que la population d'un village peut être approximée en multipliant par 4 le nombre de chefs de famille. **500 à 700 habitants résident donc à Beauregard en 1641.** Une telle estimation est cohérente :

- avec le recensement de Beauregard de 1800, au cours duquel la population est comptabilisée à 871 habitants. Cela représente une croissance de 45% par rapport à une population de 600 habitants, croissance équivalente au niveau national.
- avec la population de Saillac qui est de 400 habitants en 1695, de Jamblusse qui est de 200 habitants en 1631 et celle de Saillac + Jamblusse qui est de 856 habitants en 1800. La croissance de la population est donc équivalente.

IV- Une grande variété de patronymes

La variété des patronymes est frappante. **105 patronymes différents** sont représentés, pour un total de 206 personnes, ce qui signifie qu'**un patronyme est porté moins de 2 fois en moyenne !** Reportez-vous à la liste intégrale plus loin pour davantage de détails.

Intéressons-nous aux 6 patronymes les plus fréquents (présents plus de 5 fois) :

- **MARTIN** : ce patronyme est de loin le plus répandu à Beauregard. Il est important de noter qu'à cette époque, c'est l'orthographe MARTIN et non MARTY qui est la plus courante (9 MARTIN et 1 seul MARTY dans le compoix). Par ailleurs, ces familles MARTIN n'ont aucun lien agnatique avec la famille MARTY actuellement résidant à Beauregard. 2 familles sortent du lot :
 - **la fratrie Anthoine, docteur et avocat, Jean, notaire royal et procureur, Ramond, prêtre et prieur de St-Jean-de-Laur⁸, qui détiennent à eux trois 12% des richesses de Beauregard** comme nous le verrons par la suite. Cette famille est implantée à Beauregard depuis plusieurs générations et figure parmi les plus illustres. Elle se divisera en plusieurs branches par la suite : MARTIN de FONTANILLES, SAINT MARTIN, MARTIN de la BARONNE.
 - **la famille de chapeliers sur la place de Beauregard**, qui aura une nombreuse descendance à Beauregard. Peut-être que cette famille est alliée à la précédente puisque le compoix nous apprend que Jean MARTIN dit Vieulx possède une maison « appelée de Dabreilhe », dans le fort, en indivision avec Anthoine MARTIN, docteur et avocat, et Jean MARTIN, notaire royal et procureur.
- **CAMBOU** : il est étonnant que ce nom de famille apparaisse parmi les plus fréquents étant donné que les CAMBOU sont en réalité de St Laurent. En effet, sur les 7 CAMBOU listés, seuls 4 possèdent des bâtis dans Beauregard. Parmi les 4, 3 sont en fait originaires du mas de Pierrat à St Laurent. Quant au dernier, il est également natif de St Laurent.
- **CARRIERE** : aucun des 5 hommes listés ne possèdent de bâti à Beauregard.
- **DELPECH** : la majorité des personnes listées ne sont pas de Beauregard. Notamment 2 sont indiquées de Varaire⁹.
- **GAILLARD** (noté GALHARD / GAILHARD / GALHIARD dans le compoix) : les différents individus ne semblent pas apparentés (hormis Pierre dit Jeune et Marguerite qui sont frère et sœur). Guillaume habite à Guiralet. Anthoine, tailleur, possède avec son demi-frère une maison à 2 étages sur la place mais habite probablement au mas de Loigue. Quant à Pierre, il est chapelier dans la rue de la Draye Basse de Beauregard. Ces familles sont attestées à Beauregard dès le début du XVII^{ème} siècle.
- **NEULAT** : 3 membres sur les 5 sont de la même famille puisque Pierre dit Paje, cordonnier, est le père de Guillaume, cordonnier, et d'Anthoine, marchand. Cette famille est probablement originaire de Laramière¹⁰, voire Puylagarde¹¹. Elle a eu une très nombreuse descendance à Beauregard.

⁸ Commune à quelques km de Beauregard.

⁹ Commune limitrophe de Beauregard.

¹⁰ Commune limitrophe de Beauregard.

¹¹ Commune du Tarn-et-Garonne à quelques km de Beauregard.

Classement par ordre alphabétique

Classement par fréquence

Patronyme	Nombre d'occurrences	Patronyme	Nombre d'occurrences	Patronyme	Nombre d'occurrences	Patronyme	Nombre d'occurrences
AGRECH	1	FRESPECH	2	MARTIN	10	BALITRAND	1
ALEGRAUD	1	GAILLARD	5	CAMBOU	7	BARROUL	1
ALIBERT	1	GARDES	1	CARRIERE	5	BENECH	1
ARTIGUES	1	GAUBERT	1	DELPECH	5	BORIES	1
AZAM	2	GINESTE	1	GAILLARD	5	BOUBAL	1
BACH	1	GIROUL	1	NEULAT	5	BOUSSAC	1
BALITRAND	1	GOURDOU	1	BERGOUNHOU	4	BOYSSI	1
BARROUL	1	GUIRAL	2	BOYSSOU	4	CABRIT	1
BEDRUNE	2	GUIRAUDIES	3	CLUSEL	4	CAJARC	1
BENECH	1	LABORIE	4	FILLES	4	CALMETTES	1
BERGOUNHOU	4	LACOUT	2	FLAUJAC	4	CANCE	1
BES	2	LAFON	1	LABORIE	4	CARDONNEL	1
BORIES	1	LAMIC	1	SERAYROL	4	COLOMBIE	1
BOUBAL	1	LASSAYE	1	CABANES	3	DABLANC	1
BOUSSAC	1	LAUMIERE	1	CONTE	3	DAUBAT	1
BOYSSI	1	LINOU	2	COSTES	3	de FONNNEUVE	1
BOYSSOU	4	LOMBARD	2	DELLARD	3	de MARSA	1
CABANES	3	LOUDE	2	DELMON	3	FAJETTE	1
CABRIT	1	MALEVILLE	1	DUBREL	3	FILLOL	1
CAJARC	1	MARTIN	10	DUJOLS	3	FOUREST	1
CALMETTES	1	MAS	1	ESCOT	3	FRAUCIEL	1
CAMBOU	7	MAUREL	1	GUIRAUDIES	3	FRAYSSE	1
CAMINADE	2	MAURS	1	OLIER	3	GARDES	1
CANCE	1	MOLES	2	PACHINS	3	GAUBERT	1
CARAIGUE	2	MONTARRY	1	RAYNAL	3	GINESTE	1
CARDONNEL	1	NEULAT	5	SIAU	3	GIROUL	1
CARRIERE	5	OLIER	3	TOULZE	3	GOURDOU	1
CAYLA	2	PACHINS	3	AZAM	2	LAFON	1
CLUSEL	4	PECHBERTY	1	BEDRUNE	2	LAMIC	1
COLOMBIE	1	PEYRE	1	BES	2	LASSAYE	1
COLONGES	2	PONS	1	CAMINADE	2	LAUMIERE	1
CONTE	3	PRADINES	2	CARAIGUE	2	MALEVILLE	1
COSTES	3	RAMOND	1	CAYLA	2	MAS	1
DABLANC	1	RAYNAL	3	COLONGES	2	MAUREL	1
DAUBAT	1	REGOURD	1	DAZOLS	2	MAURS	1
DAZOLS	2	RICARD	1	DELPER	2	MONTARRY	1
de FONNNEUVE	1	RIGAL	1	FAURIE	2	PECHBERTY	1
de MARSA	1	ROQUES	2	FRESPECH	2	PEYRE	1
DELLARD	3	ROUCH	1	GUIRAL	2	PONS	1
DELMON	3	ROUSSELLE	1	LACOUT	2	RAMOND	1
DELPECH	5	SAINCTO PETRO	1	LINOU	2	REGOURD	1
DELPER	2	SALAGAYE	2	LOMBARD	2	RICARD	1
DUBREL	3	SALELLES	1	LOUDE	2	RIGAL	1
DUJOLS	3	SALESSES	1	MOLES	2	ROUCH	1
ESCOT	3	SALVAGE	1	PRADINES	2	ROUSSELLE	1
FAJETTE	1	SCUDADIE	1	ROQUES	2	SAINCTO PETRO	1
FAURIE	2	SERAYROL	4	SALAGAYE	2	SALELLES	1
FILLES	4	SIAU	3	THEMINES	2	SALESSES	1
FILLOL	1	THEMINES	2	AGRECH	1	SALVAGE	1
FLAUJAC	4	TOULZE	3	ALEGRAUD	1	SCUDADIE	1
FOUREST	1	VIALETTES	1	ALIBERT	1	VIALETTES	1
FRAUCIEL	1	VINEL	1	ARTIGUES	1	VINEL	1
FRAYSSE	1			BACH	1		

V- Un choix restreint dans les prénoms

A la grande variété des patronymes s'oppose l'éventail restreint des prénoms, comme le montre le tableau ci-contre. **¼ des hommes s'appellent Jean ! Près des 2/3 des hommes s'appellent Jean, Pierre ou Antoine !**

Ceci n'a rien d'étonnant à une époque où le prénom n'était pas choisi mais transmis par le parrain.

A noter quelques prénoms anciens tels que Gaspard, Hugues, Arnaud, Gabriel, Galhard, Guyon / Guyot (diminutif de Guillaume), Ysac (Isaac), Barthélémy, Brenguier...

Miquel est la variante occitane de Michel, et Hiérosme l'ancienne orthographe de Jérôme, tirée du latin Hieronimus.

Liste et fréquence des 24 prénoms masculins rencontrés

Prénoms masculins rencontrés	Nombre d'occurrences	Part
Jean	51	26,6%
Pierre	42	21,9%
Anthoine	30	15,6%
Guillaume	15	7,8%
Gerauld	6	3,1%
Bernard	5	2,6%
Gaspard	5	2,6%
Jacques	5	2,6%
Hugues	4	2,1%
Ramond	4	2,1%
Estienne	3	1,6%
François	3	1,6%
Hiérosme	3	1,6%
Arnaud	2	1,0%
Gabriel	2	1,0%
Galhard	2	1,0%
Guyon / Guyot	2	1,0%
Ysac	2	1,0%
Bertrand	1	0,5%
Barthélémy	1	0,5%
Brenguier	1	0,5%
Claude	1	0,5%
Durand	1	0,5%
Miquel	1	0,5%
Total	192	100,0%

VI- Fréquence et origine des surnoms

Etant donnée la faible diversité des prénoms, **le surnom prend toute son importance** pour différencier les homonymes et / ou les branches d'une famille. Il est la plupart du temps héréditaire et tend même, parfois, à se substituer au patronyme dans les registres paroissiaux.

C'est ainsi que 55 tenanciers sont affublés de surnoms dans le compoix. D'où viennent ces surnoms ? Plusieurs possibilités :

- Ils indiquent l'origine géographique de l'individu : lieu-dit, paroisse (15 cas)
- Ils sont liés à l'âge : dit Jeune, dit Vieux (10 cas)
- Ils font référence à un trait physique ou de caractère (6 cas)
- Ils sont une variante du prénom (3 cas)
- Ils désignent la profession (1 cas)

La signification des 20 surnoms restants n'a pu être identifiée à ce jour.

A noter que d'autres habitants de Beauregard avaient un sobriquet, qui n'a pas été nécessairement retranscrits sur le compoix.

Nom	Prénom	Surnom	Nom	Prénom	Surnom
ALEGRAULD	Jean	Calet	FOUREST	Anthoine	Trellou
ARTIGUES	Jean	Parnac	FRAYSSE	Jean	David
AZAM	Bernard	Negrou	FRESPECH	Jean	Jean Gras
BARROUL	Jean	Cournussou	FRESPECH	Jean	Jean de Loigue
BERGOUNHOU	Jean	Johantet	GALHIARD	Pierre	Jeune
BESSE	Jean	Patterou	LABORIE	Jean	Bouriat
BESSE	Jean	Boyssou	LABORIE	Jean	Limonhat
BOYSSI	Jean	Jeune	LACOUD	Jean	Coudet
BOYSSOU	Jean	Pago	LINOL	Guillaume	Guilhamau
CABANNES	Jean	Flottis	MARTIN	Anthoine	Jeune
CAMBOU	Anthoine	Sarruyer	MARTIN	Jean	Vieux
CAMINADE	Anthoine	Bechy	MARTIN	Jean	Jeune
CAMINADE	Jean	Galessie	NEULAT	Pierre	Paje
CANCE	Pierre	Sergamilhe	NEULAT	Pierre	Roudie
CARRIERE	Anthoine	Jou	PACHINS	Jean	Poujade
CARRIERE	Anthoine	Miraclou	PACHINS	Pierre	Poujade
CARRIERE	Gerauld	Poylas	PEYRE	Anthoine	Mytayne
CARRIERE	Gerauld	Jeune	RAYNAL	Jean	Vieux
COLONGES	Pierre	Promilhou	RICARD	Pierre	Darro
CONTE	Barthélémy	Pousset	ROUCH	Anthoine	Caribary
CONTE	Jean	Magiste	SAELLES	Pierre	Fajat
CONTE	Pierre	Estebemou	SALVATGE	Pierre	Cariteau
DELLARD	Guillaume	Poularme	SERAYROL	Jean	Garriou
DELPER	Jean	Vieux	SERAYROL	Jean	Espanhiol
DUJOLS	Gaspard	Niccou	TOULZA	Jean	Sire
FILHES	Jean	Sartrat	TOULZA	Pierre	Piarret
FILHES	Pierre	Petrussou	VIALETES	Jean	Gardelle
FLAUJAC	Jean	Jeune			

VII- Une multitude de toponymes

Une centaine de toponymes sont cités dans le compoix de 1641, si bien que chaque hameau est identifié par un nom ! La carte de Cassini, pourtant précise, est loin de tous les citer...

Si un certain nombre de lieux-dits sont difficiles à localiser précisément, les principaux peuvent être identifiés grâce au cadastre, en prenant garde aux variations orthographiques (ex : « Fon Soubiranne » est devenu Foncebirone, Rebeilhat s'est transformé en Reveillé, à ne pas confondre avec Rebelet !).

Grâce au compoix, il est possible de reconstituer la géographie du site. Au centre, la place publique, le Fort, la maison consulaire, encadrés de rues : la Grand Rue, la Carriere de la Palhasserye (de l'occitan carriera : rue et palha : paille), la Draye Basse (de l'occitan dralha : chemin, sentier), la rue allant à l'église (vers l'ouest), la rue allant al Bournaguet (vers le nord-ouest), la rue allant al Thorondel (vers le nord-ouest)... et de fossés (foussat) d'un côté.



Voici la liste des lieux-dits et chemins nommés dans le compoix.

Toponymes cités dans le compoix
Baudou (mas)
Bechy (massage)
Bois Grand
Borie Basse
Borie Dacquize (terroir)
Borie de Daynies
Borie de Montpeyret autrement dit mas de Pappie
Borie del Faure
Bouscou (massage)
Cabre morte
Cagabiu
Cardonnel (anciennement Jounhove (?))
Cat (mas)
Claux del Gay
Clauzel (massage)
Colombie (terroir)
Combe de las Escuret du Bois Grand
Combe del Courye (?)
Couderc de Guidarmou
Couderc de la Fon
Couderc de la Fon de Raufresque
Couderc del Lac
Fon Encrocque (?) sive del Segalas del lac
Fon Raufresque
Fon Soubiranne
Fonnefve sive la Frayssette (terroir)
Fontanilha
Foussat du Fort
Gascou
Gautye dit lou cam de Pausan (Pousou ?) (massage)
Guerre (massage)
Guiralet (massage)
Johanat
La Baronne (mas)
La Bartasse
La Boulle sive de la Borie Basse (terroir)
La Davie (massage)
La Draye Basse

Toponymes cités dans le compoix (suite)
La Gamassade
La Guynayrde
La Miroille sive de Garrissol (massage)
La Pateronne (mas)
La Plasse
La Teulayre
La Vayssiere
Lac
Laporte (massage)
Larchie / Archyer (mas)
Larocquette
Las Combes
Las Iguettes (terroir)
Le Fort
Le Fort de la Rocquette
Loigue (terroir)
Magestat
Malbert
Miquel (massage)
Nicou (massage)
Noualhou (mas)
Pago (mas)
Pappie (mas)
Pech de Daynies (terroir)
Pech de la Boiguette
Pelle (mas)
Pole sive Malvigou (massage)
Pon de Ginal
Pounttes (?)
Pousset (mas)
Rauffou, autrement dit de Lebrat (massage)
Rebeilhat
Rebellet (massage)
Reduch
Rougat (clos)
Roujat (mas)
St Jean de Fajolles
Trellou (mas)

Rues et chemins cités
Carriere appellée de Mousen (?) Guiral
Carriere de la Palhasserye
Chemin del Combat
Chemin del pred del Merssye (?) al Thorondel
Chemin Obscur allant de Beaugard à la Bastide
Grand Rue
La Draye
La Draye Basse
Rue allant al Bournaguat
Rue allant al Thorondel
Rue de la Draye Basse
Rue de l'esglize

VIII- Des inégalités sociales criantes

Le compoix de Beauregard est également précieux par l'éclairage social et économique qu'il délivre. Au fil des pages, c'est le niveau de richesse des habitants, comparativement à leurs voisins qui nous est révélé. Il est alors possible de reconstituer la pyramide sociale et de mesurer les inégalités.

Le compoix recense 206 personnes et dénombre 158 livres 10 sous de taille cadastrale au total, ce qui représente un **impôt moyen de 15,4 sous** (185 deniers) par personne (pour rappel : 1 livre = 20 sous et 1 sou = 12 deniers). Néanmoins, cette moyenne cache de nombreuses disparités.

Considérons par exemple les 20 habitants les plus imposés, c'est-à-dire ceux qui possèdent le plus de terres fertiles (et donc les plus riches à une époque où la propriété jouait un rôle primordial). Le système monétaire de l'époque n'étant pas des plus aisés (en particulier non décimal), j'ai ramené tous les montants d'impôt en deniers afin de simplifier les comparaisons.

Prénom	Nom	Profession	Famille	Impôt en deniers	Part des richesses	Part des terres (cumul)
héritiers de Me Pierre	DELPER	maréchal		3100	8,1%	8,1%
Monsieur	de FONNEFVE			2912	7,7%	15,8%
Me Anthoine	MARTIN	docteur et avocat		2092	5,5%	21,3%
Me Jean	MARTIN	notaire royal et procureur en la cour présidiale de Guien (<i>Guyenne</i>), siège provincial à Caours (<i>Cahors</i>)		1904	5,0%	26,3%
Me Pierre	OLIER	bachillier et notaire royal		1851	4,9%	31,2%
Jean dit Vieulx	MARTIN	marchand chappelier		1275	3,4%	34,5%
Jean	FLAUJAC	hoste		1270	3,3%	37,9%
Me Galhard	BALITRAND	notaire royal		1200	3,2%	41,0%
Pierre	FLAUJAC	marchand		1170	3,1%	44,1%
Hiérosme	PACHINS	praticien	et Marie MARRE mariés	1073	2,8%	46,9%
Guillaume	GAILHARD			998	2,6%	49,5%
Guyon	DAZOLS	marchand		969	2,5%	52,1%
Monsieur	de MARSSA			802	2,1%	54,2%
Me Ramond	MARTIN	pbre et prieur de St Jean de Laure		564	1,5%	55,7%
Guillaume	FRAUSSIEL			560	1,5%	57,2%
Pierre	TOULZA		et sa femme	505	1,3%	58,5%
Anthoine	SALAGAYE		et Claude TOULZA	503	1,3%	59,8%
Jean	BEDRUNE	marchand		416	1,1%	60,9%
Jean	GUYRAUDIES			400	1,1%	61,9%
Jean	GARDES		et Catherine DUBREILH mère et fils	385	1,0%	63,0%

Quels constats peut-on tirer ?

- Tout d'abord, ces 20 personnes, soit **9,7% des habitants possèdent 63% des terres cultivables !** 5 personnes, soit **2,4% de la population, détiennent 31,2% des richesses !**
- **2 nobles de la famille de MARSSA**, Monsieur de MARSSA¹² et Monsieur de FONNEFVE¹³ figurent, sans surprise, dans le Top 20. Néanmoins, leur capital foncier reste comparable à celui de roturiers. Cela s'explique par le fait qu'ils possédaient probablement de nombreuses terres dans les paroisses avoisinantes, ce qui n'est certainement pas le cas des autres propriétaires beauregardais.
- **Les notables : avocat, procureur, notaire, praticien¹⁴, marchand, hôte, et les artisans : maréchal, chapelier, menuisier¹⁵, tiennent le haut du pavé.** Peu de place laissée aux cultivateurs tels que laboureurs, brassiers... Il est à noter qu'aucun membre du compoix n'est explicitement indiqué laboureur, brassier ou exerçant une profession liée à la culture de la terre, non pas qu'ils soient inexistant, mais parce que tous les habitants travaillaient la terre !

¹² Marsa : lieu-dit de la paroisse de Saint-Laurent (46), commune de Beauregard.

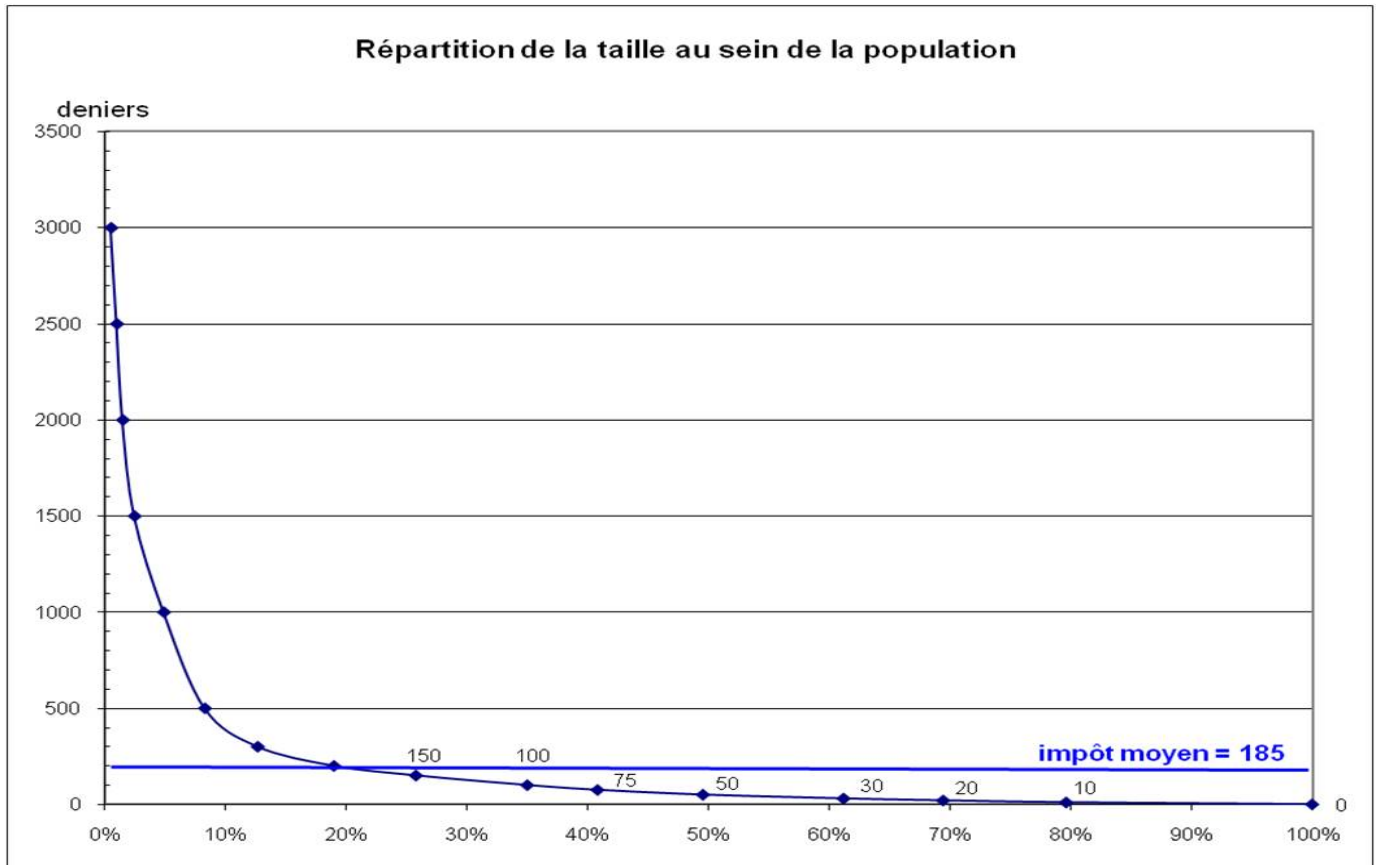
¹³ Fonneuve : lieu-dit de Beauregard comme nous l'avons vu.

¹⁴ Praticien : clerc de notaire.

¹⁵ Jean GUIRAUDIES était menuisier, charpentier.

- **Les 3 frères MARTIN, Anthoine, Jean et Ramond, disposent à eux seuls de 12% des richesses de Beauregard.** Sans compter que le chapelier Jean MARTIN est probablement de leur famille comme nous l'avons vu précédemment.
- Pierre et Jean FLAUJAC sont frères.
- Pierre OLIER et Guyon DAZOLS sont beaux-frères.
- Guillaume FRAUCIEL et Pierre TOULZA sont peut-être beaux-frères.
- Ainsi, une dizaine de familles seulement détient l'essentiel des richesses de la communauté.

Elargissons l'analyse et reconstituons la répartition des richesses à l'aide des graphiques suivants.



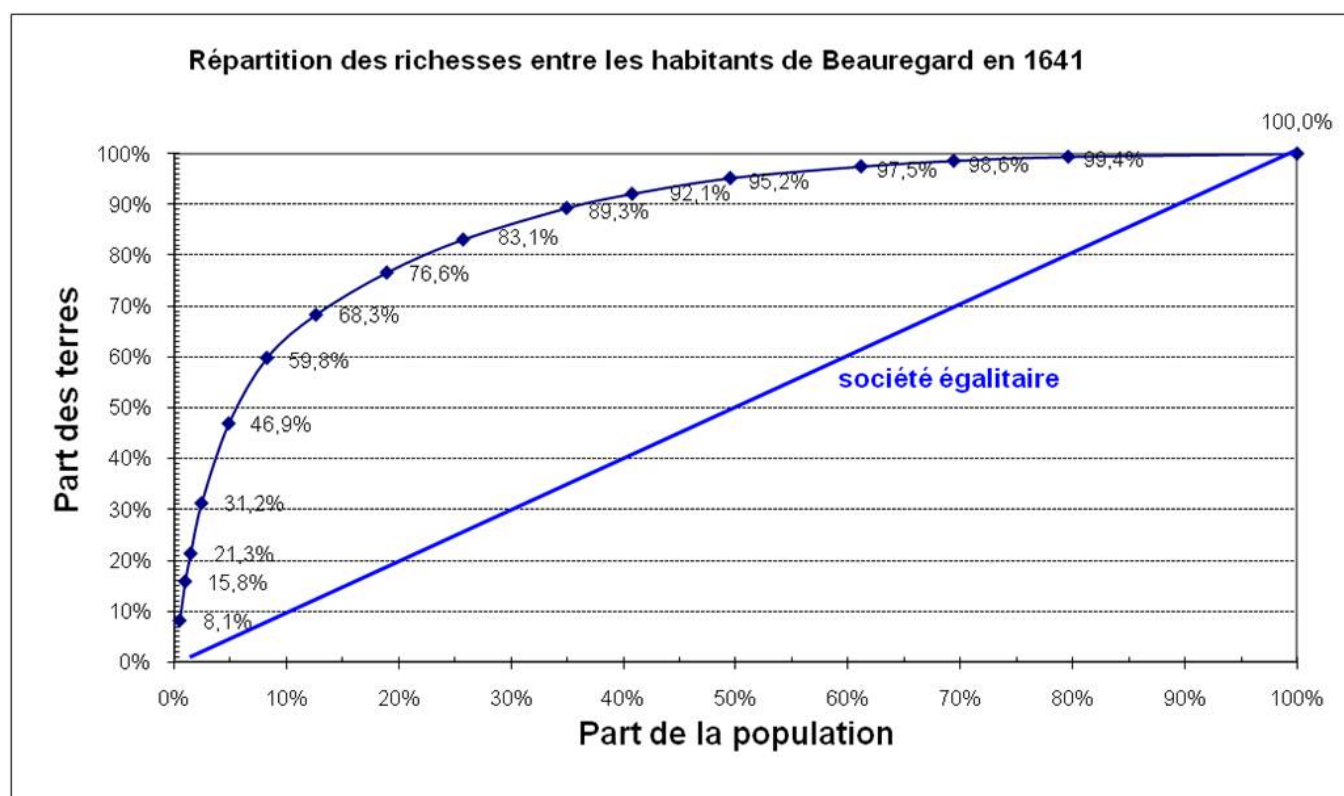
L'impôt moyen de 185 deniers, cité précédemment, est en fait la résultante d'une faible minorité fortement imposée et d'une immense majorité vivant dans la misère, puisque l'impôt médian est inférieur à 50 deniers, comme l'indique le graphique ci-dessus. Il se lit ainsi :

- 5% de la population (soit 10 personnes) paie plus de 1000 deniers d'impôt.
- 8% de la population (soit 17 personnes) paie plus de 500 deniers d'impôt.
- La moitié de la population paie plus de 50 deniers d'impôt
- Inversement, près de 39% des propriétaires paient moins de 30 deniers d'impôt
- 20% des habitants paient moins de 10 deniers d'impôt.

Le deuxième graphique, ci-contre, illustre la très inégale répartition des terres entre les habitants, en associant, à un pourcentage donné de la population, la part des richesses détenues. Le résultat est édifiant :

- 1 personne détient 8% des richesses.
- 3 personnes possèdent 21% des terres.
- 12 personnes (6% des habitants) accaparent plus de la moitié des richesses
- ¼ des habitants détiennent 80% de la surface cultivable.
- A l'inverse, les 50% les plus démunis se partagent modestement 4,6% des terres.
- 80% des habitants se contentent de 22% des terres.

La droite symbolise une société parfaitement égalitaire dans laquelle x% de la population détiendrait exactement x% des richesses. L'écart par rapport à cette droite est donc un indicateur de mesure frappant des inégalités économiques qui frappe la société d'Ancien Régime.



Conclusion

Les compoix constituent une source de premier ordre au niveau généalogique, historique, démographique, économique et social. En particulier, le compoix de Beauregard de 1641 donne un éclairage particulier, une photographie instantanée de la population d'un village rural de l'Ancien Régime. Un village dans lequel tout le monde se connaît et chacun est affublé d'un surnom. Un village dont la place centrale et le fort donnent une âme à la communauté, qui, malgré tout, reste disséminée dans nombre de mas aux noms insolites. Un village dans lequel les artisans sont nombreux et où se côtoient les notables et les plus démunis.

NDLR : bibliographie sur le sujet

- * Frêche Georges ; Toulouse et la région Midi-Pyrénées au Siècle des Lumières, 1670-1789 ; éd. Cujas, Paris 1974, 982 p (chapitre 5 : Compoix et taille réelle, pages 123 à 132)
- * Liste des compoix du Lot dans Jean Calmon & René Prat : Etudes annexes sur les anciens cadastres de la ville de Cahors ; BSEL 1951 & 1952
- * Combes A ; Recherches sur les anciens poids et mesures du Quercy ; bulletin SEL 1895, 45 pages
- * Unités de mesure avant le système métrique ; Bulletin de l'Association du Passé de St-Céré n° 14 (déc. 1990)
- * Combes Gilles ; Anciennes mesures du Quercy ; Moi Géné n°13, mars 1995, pages 81 à 86
- * Duc-Lachapelle (conseiller général) ; Métrologie française ou traité du système métrique décimal à l'usage du département du Lot ; Montauban, Fontanel, 1803
- * Maynard Guy ; Anciennes mesures de la vicomté de Turenne et du Haut Quercy ; Revue Lemouzi (Sté Historique du Bas-Limousin) n° 121, Tulle 1992
- * Combarieu Louis ; Dictionnaire des communes du Lot ; 1881, rééd. Quercy Recherche 1994, Cahors, 262 p. (les mesures en vigueur dans chaque paroisse de l'Ancien Régime)
- * Vaissière Marc ; Les mesures de longueur et de superficie en Rouergue d'après les cadastres du 16 au 18e s ; chez l'auteur, Millau 2003
- * Machabey A. ; Poids et mesures du Languedoc et des provinces voisines ; Toulouse, éd. Privat, 1953, 143 p.

Dépouillement du compoix

Le dépouillement ci-après est une synthèse du compoix de Beauregard en date de 1641. J'y ai relevé les noms, prénoms, surnoms, professions, familles, montants de l'impôt et lieu de résidence des 206 tenanciers de l'époque.

Je suis resté fidèle à l'orthographe de l'époque.

Rang	Nom Prénom "Surnom"	Profession	Famille	Impôt en d	Habitation
	AGRECH Gerauld			20	-
	ALEGRAULD Jean "Cautlet"			7,5	Le Bourg -- carrière de la Palhasserie
	ALIBERT Guyot		et Ceccilhe SCUDADIERE mariés	0,5	Le Bourg -- carrière de la Palhasserie
	ARTIGUES Jean "Parnac"			7	Le Bourg -- la Draye Basse
héritiers	AZAM Bernard "Negrou"			16	-
	AZAM Jean	praticien		191	-
	BACH Brenguyer	de la Bastide		18	-
Me	BALITRAND Galhard	notaire royal		1200,5	Borie Daequize, Fon Soubiranne
	BARROUL Jean "Courmoussou"		et Bourguine LINOLLE mariés	4,5	Le Bourg -- rue del Gascou
	BEDRUNE Jean	marchand		416	Le Bourg -- le Fort
	BEDRUNE Pierre et Jean		père et fils	218	Le Bourg -- le Fort
héritiers	BENECH Pierre			8	-
	BERGOUNHOU Gaspard	de la Bastide Marssa		275	-
	BERGOUNHOU Jacques		et Yzabeau MARTINE mariés	116	-
	BERGOUNHOU Jean "Johantet"			107	-
	BERGOUNHOU Jean	teyssier		120,5	Le Bourg -- Grand Rue & Laporte
héritiers	BESSE Jean "Patterou"			150	Pateronne (La)
héritiers	BESSE Jean "Boyssou"			63,5	Nicou
	BORIES Gaspard	maréchal		375	Le Bourg -- Grand Rue & la Draye
	BOUBAL Anthoine	de St Proget	et Catherine GUIRAUDYANNE	79,5	Le Bourg -- le Fort
	BOUSSAGUE Anthoinette		et ses enfants	36	Roquette (La)
héritiers	BOYSSI Jean "Jeune"		fils de Jean	192	Béchy
héritiers	BOYSSOU Anthoine			5	-
	BOYSSOU Bernard			16	-
héritiers	BOYSSOU Jean "Pago"			7	-
héritiers	BOYSSOU Pierre			20	-
	CABANNES Bernard			36	Larchie, Loigue
	CABANNES Jean "Flottis"	de Varayre		96	-

	CABANNES Jean					26	-
	CABRIT Estienne	de Limonhe				18	-
	CAJARC Yzac					1,5	Reduch
	CALMETTES Ramond			et Jeanne BEDRUNE mariés		76,5	Le Bourg -- carrière de la Palhasserie
	CAMBOU Anthoine "Sarruyer"			et Prounsse MARTIN mariés		143,5	Le Bourg -- carrière de la Palhasserie
	CAMBOU Anthoine			et Bernard carrière		304,5	-
	CAMBOU Bertrand					48	-
Me	CAMBOU Gaspard	notaire royal				88,5	Fon Raufresque
	CAMBOU Hiérosme					126	-
	CAMBOU Ramond					351,5	Le Bourg -- Grand Rue et mas de Roujat
	CAMBOU Ramond	chappelier				1	Le Bourg -- carrière de la Palhasserie
	CAMINADE Anthoine "Bechy"					187	Le Bourg -- la place
	CAMINADE Jean "Galessie"			fil à feu autre Jean		253	Guerre
	CANCE Pierre "Sergamilhe"	courdonnier				3,5	Le Bourg -- Grand Rue
	CARAIGUE Anthoine			et sa femme		21	-
	CARAIGUE Bernard	teyssier				160	Le Bourg -- rue de l'église
	CARDOUNEL Jean					239,5	Cardonnel
	CARRIERE Anthoine "Jou"					165	-
	CARRIERE Anthoine "Miraclou"	de la Bastide				70	-
	CARRIERE Gerault "Poylas"					5,5	-
	CARRIERE Gerault "Jeune"					29	-
	CARRIERE Merigie					7	-
Me	CAYLA Jean	praticien				6	Le Bourg -- la place
	CAYLA Pierre					14	-
	CLUZEL Anthoine	courdonnier				227,5	Le Bourg -- le Fort & la place
	CLUZEL Anthoine	tailleur		et Margueritte LAGARDE sa mère		98,5	Le Bourg -- le Fort
	CLUZEL Gerault					4	Le Bourg -- la place
	CLUZEL Guillaume					68,5	Le Bourg -- la place
	COLLOMBIE Pierre	marchand				25	-
	COLONGES Hugues			et sa femme		207	Béchy
	COLONGES Pierre "Promilhou"					21	-
	CONTE Barthélémy "Pousset"					65,5	Guynayrde (La), mas de Pousset
héritiers	CONTE Jean "Magiste"					28	-
	CONTE Pierre "Estebemou"					60	-
héritiers	COSTES Guillaume					6,5	Baudou
	COSTES Jean	courdonnier				134,5	Le Bourg -- Grand Rue

héritiers	COSTES Jeanne					36	-
	DABLANC François			et sa femme		4,5	-
	DAUBAT Guillaume	tailleur				94,5	Le Bourg -- la Draye Basse
	DAZOLS Anthoine	praticien				89	Le Bourg -- la Draye Basse
	DAZOLS Guyon	marchand				969	Le Bourg -- Grand Rue & le Fort
Monsieur	de FONNEFFE					2912	Le Bourg -- le Fort & carrière de la Palhasserie & La Roquette
Monsieur	de MARSSA					802	-
héritiers	DELBREILH Hugues					65,5	-
	DELLARD Anthoine	tailleur				246	Rebellet & claux de Gay
	DELLARD Guillaume "Poularme"			et Marye BREILHE mariés		33,5	-
	DELLARD Pierre	tailleur				159,5	Le Bourg -- le Fort
	DELMON Jean					14,5	-
	DELMON Marguerite					0,5	-
	DELMON Pierre					71	-
	DELPECH Anthoinette			veuve de Jean DUJOLS Nicou		40	-
	DELPECH Gerould	de Varayre				36	-
héritiers	DELPECH Guillaume					36	-
	DELPECH Jean	marchand				0,5	Le Bourg -- le Fort
	DELPECH Pierre	de Varayre				204	Baronne (La)
	DELPER Jean "Vieux"					327,5	Fontailles
héritiers	DELPER Pierre "Me"	maréchal				3100,5	Le Bourg -- le Fort & la Draye Basse & la Borie del Faure
Me	DUBREIL Jean	praticien				148,5	Le Bourg -- Grand Rue
	DUBREILH Arnauld					6,5	Johanat
	DUJOLS Anthoine					17	-
	DUJOLS Bernard					196,5	Larchie, Loigue
	DUJOLS Gaspard "Niccou"					380,5	Nicou
héritiers	ESCOT Jean	teyssier				10,5	Rebeilhat
héritiers	ESCOT Pierre					0,5	Le Bourg -- carrière de la Palhasserie
	ESCOT Pierre			et Jeanne SABATIER		40,5	Bouscou
	FAJETTE François					40,5	Combes (Las)
	FAURIE Guillaume					158	Noualhou
	FAURIE Jacques			et sa femme		5,5	-
	FILHES Barthélémyne	de la Margoy				6	-
	FILHES Jean "Sartrat"					16	-
	FILHES Jeanne					7	-
héritiers	FILHES Pierre "Petrussou"					10	-

héritiers	FILHOL Pierre					71,5	Bouscou
	FLAUJAC Jean	hoste				1270,5	Le Bourg -- Grand Rue et mas del Cat
	FLAUJAC Jean "Jeune"	marchand				99,5	Le Bourg -- rue de la Barthe
	FLAUJAC Pierre	marchand				1170,5	Le Bourg -- la place & la Gamassade
	FLAUJAC Pierre	chappelier				33,5	Le Bourg -- rue de l'église
	FOUREST Anthoine "Trellou"					276,5	Trellou
	FRAUSSIEL Guillaume					560,5	Le Bourg -- Grand Rue
	FRAYSSE Jean "David"				et sa femme	31	Davie
héritiers	FRESPECH Jean "Jean Gras"					27,5	-
	FRESPECH Jean "Jean de Loigne"				et Anthoine GALHARD	222	Le Bourg -- la place & Loigne
	GAILHARD Guillaume					998	Guiralet
	GALHARD Anthoine	talhieur				2	-
	GALHARD Pierre	chappelier				108	Le Bourg -- la Draye Basse
	GALHARDE Marguerite					61,5	-
	GALHARD Pierre "Jeune"					85	-
	GARDES Jean				et Catherine DUBREILH mère et fils	385,5	Le Bourg -- la Draye Basse (& al lac)
Me	GAUBERT Jean	notaire royal				184	-
	GINESTE Marguerite				vefve a feu Anthoine GASC	127	Loigne
	GIROUL Micquel					46	-
	GOURDOU Jean				et Marie LAUTIERE	16	Le Bourg -- rue de l'église
	GUIRAL Galhard					14	-
	GUYRAL François et Gaspard				père et fils	13,5	-
	GUYRAUDIES François	de la Bastide				122	-
héritiers	GUYRAUDIES Jean	Me talhieur				23	-
	GUYRAUDIES Jean					400,5	Le bourg -- rue de l'église
	LABORIE Gérauld	de St Laurens				22	-
	LABORIE Guillaume					98,5	Le Bourg -- carrière de la Palhasserie
	LABORIE Jean "Bouriat"				et Jeanne CLAUSELLE mariés	303,5	Le Bourg -- carrière de la Palhasserie & Laporte
	LABORIE Jean "Limonha"					49,5	-
	LACODU Jean "Coudet"					1	-
	LACOUT Durand	maréchal de Mémer				0,5	Le Bourg -- carrière de la Palhasserie
héritiers	LAFON Pierre "Me"					0,5	Le Bourg -- le Fort
héritiers	LAMIC Pierre					168	-
	LASSAYE Jacques					0,5	Le Bourg -- rue de l'église à Fon Raufresque
héritiers	LAUMIERE Anthoine					60	-
héritiers	LINOL Guillaume "Guilhamau"					32,5	-

	LINOLLE Flourette			vefve de feu François ROSCALHE	22,5	Le Bourg -- Grand Rue
	LOMBARD Estienne	de la Bastide			30	-
	LOMBARD Pierre	musnier de Loze			10	-
	LOUDE Pierre	courdonnier		et Margueritte MARTINE mariés	127,5	Le Bourg -- le Fort & la place
héritiers	LOUDE Ysac				44,5	Laporte
	MALAVILLE Pierre	maréchal			244,5	Fon Encrocque (?) sive del Segalas del lac
Me	MARTIN Anthoine	docteur et avocat			2092,5	Le Bourg -- Grand Rue & carrière de la Palhasserie
	MARTIN Anthoine	marchand			70	-
	MARTIN Anthoine "Jeune"	chappelier			75	-
	MARTIN Hiérosme				108	-
héritiers	MARTIN Jean				188,5	Le Bourg -- le Fort & la Boulle
	MARTIN Jean "Vieux"	marchand chappelier			1275	Le Bourg -- la place
	MARTIN Jean "Jeune"	chappelier			126,5	Le Bourg -- Grand Rue
Maistre	MARTIN Jean	not royal et procureur en la cour			1904	Le Bourg -- Grand Rue
Me	MARTIN Ramond	pbre et prieur de St Jean de Laure			564	Le Bourg -- le Fort
	MARTY Pierre			et Jeanne ECHIE mère et fils	12,5	Le Bourg -- carrière de la Palhasserie
	MAS Hugues	sergent royal			119,5	Le Bourg -- carrière de l'église & Gautie
	MAUREL Jacques				1,5	Le Bourg -- rue de l'église
héritiers	MAURS Hugues				0,5	La Guynayrde et mas de Pousset
	MOLLES Anthoine				135	Clauzel
héritiers	MOLLES Guillaume				30	Boulle (La)
	MONTARY Anthoine				4,5	-
	NEULAT Anthoine	marchand			5,5	Le Bourg -- carrière de la Palhasserie
	NEULAT Gabriel	menuisier			11	Le Bourg -- Grand Rue
	NEULAT Guillaume	courdonnier			18	-
	NEULAT Pierre "Paje"	courdonnier			9	Le Bourg -- le Fort
	NEULAT Pierre "Roudie"				51,5	Le Bourg -- carrière de la Palhasserie
Me	OLIER Anthoine	pbre et recteur			3	Le Bourg -- le Fort
Me	OLIER Arnauld	cirurgien			242	-
Me	OLIER Pierre	bachelier et notaire royal			1851	Le Bourg -- la place et Grand Rue
	PACHINS Hiérosme	praticien		et Marie MARRE mariés	1073,5	Le Bourg -- la Draye Basse (& la Vayssièrè)
héritiers	PACHINS Jean "Poujade"				9,5	Le Bourg -- carrière de la Palhasserie
	PACHINS Pierre "Poujade"				7	-
	PECHBERTY Anthoine			et Jeanne FILHOLLE sa mère	73	Le Bourg -- le Fort & Archier
	PEYRE Anthoine "Mytayne"	teyssier			67	Vayssièrè (La)
	PONS Jeanne			femme de Gierauld CLUZEL	8	-

Me	PRADINES Estienne	notaire royal			20,5	-
	PRADINES Jacques	de Limonhe			33,5	-
	RAMOND Pierre	de la Rocquette			123	Roquette (La)
héritiers	RAYNAL Jean "Vieux"				26	-
	RAYNAL Jean		fil à feu Jean		27	-
	RAYNAL Pierre	hoste			30	Le Bourg -- la place
	REGOURD Pierre	de Valhiourlhes			38	-
héritiers	RICARD Pierre "Darro"				21	-
	RIGAL Claude	marchand			71,5	Rebeilhat
	ROCQUES Anthoine	teyssier			45,5	Le Bourg -- carrière de la Palhasserie
	ROCQUES Guillaume	de la Bastide			19	-
	ROUCH Anthoine "Caribary"				74,5	Laporte
	ROUSSELLE Françoize				9,5	Mirolle (La)
Me	SAINCTO PETRO Jean	notaire royal			88	Le Bourg -- la place & rue de la Barthe
	SALAGAYE Anthoine		et Claude TOULZA		503,5	Raufou
	SALAGAYE Pierre				57,5	-
	SAELLES Pierre "Fajat"				288	Le Bourg -- la place
héritiers	SALESSES Jean		et BOYSSOUNE		17,5	-
héritiers	SALVATGE Pierre "Cariteau"				0,5	Le Bourg -- la place
	SCUDADIE Anthoine				9,5	-
	SERAYROL Guillaume	teyssier			115,5	Le Bourg -- carrière de la Palhasserie
	SERAYROL Jean "Garriou"				3	-
	SERAYROL Jean "Espanhiol"				35	Loigue
Me	SERAYROL Pierre	notaire royal			60	-
	SIAU Anthoine				29,5	-
	SIAU Catherine	de la Bastide			6	-
	SIAU Pierre	de la Bastide			11	-
héritiers	THEMINES Gabriel				113,5	Le Bourg -- carrière de la Palhasserie
	THEMINES Guillaume		et sa femme		16	-
	TOULZA Jean "Sire"				43	-
	TOULZA Pierre		et sa femme		505,5	Pappie & St Jean de Fajoles
	TOULZA Pierre "Piarret"				173,5	Bouscou
	VIALETES Jean "Gardelle"				196,5	Roquette (La)
	VINEL Pierre		et Anthoniette GASQUE		141,5	Loigue